


PŘÍLOHA Č. 2 - 14:

MĚSTSKÁ ČÁST KNÍNIČKY 14



GRAFICKÁ A TABULKOVÁ ČÁST

Objednatel:



Statutární město Brno

Dominikánské nám. 1, PSČ 601 67 Brno

Zhotovitel:



Brněnské komunikace a. s.

Renneská třída 787/1a, PSČ 639 00 Brno, Štýřice

Vedoucí zakázky:

Ing. Aleš Keller

Zástupce vedoucího zakázky:

Ing. Miroslav Lauermann

Vypracoval:

Ing. Jaroslav Nešpor, Miroslav Zeman, DiS.

Kontroloval:

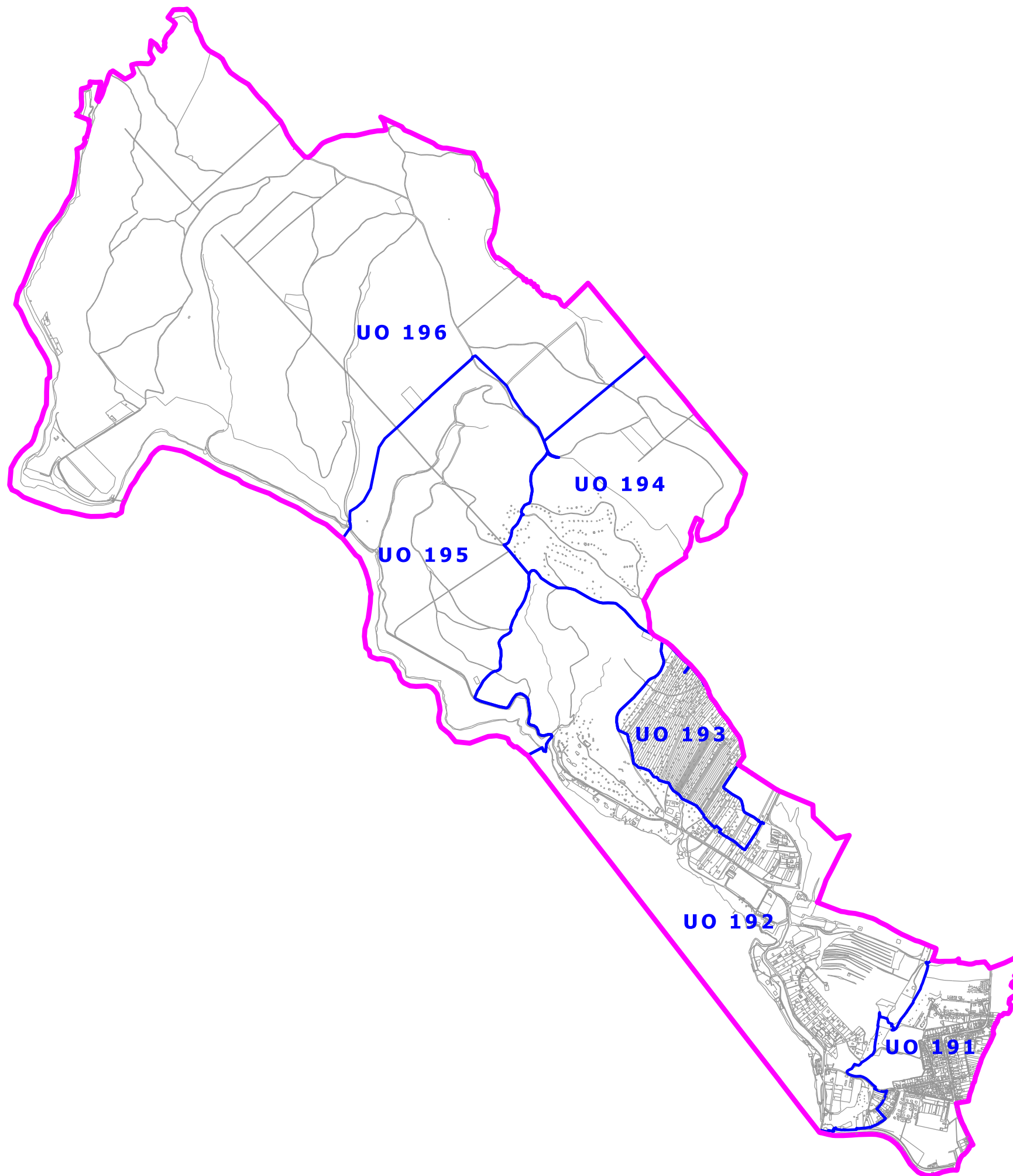
Ing. Miroslav Lauermann

Obsah:

- MAPA MČ
- SEZNAM ULIC S PŘÍRAZENÍM ČÍSLA UO
- BILANCE STAT. DOPRAVY V MČ - SOUHRNNÝ PŘEHLED REZIDENTNÍHO PARKOVÁNÍ
 - tabulka
 - graf
 - grafické znázornění disproporce
- BILANCE STAT. DOPRAVY V MČ - SOUHRNNÝ PŘEHLED OSTATNÍHO PARKOVÁNÍ
 - tabulka
- DETAILNÍ ANALÝZA UO DLE KÚ
 - grafická část
 - tabulková část
 - tabulková část
 - rezidentní a ostatní parkování
 - rezidentní parkování
 - ostatní parkování

MAPA MČ KNÍNIČKY

14



LEGENDA

- HRANICE MĚSTSKÉ ČÁSTI**
- HRANICE KATASTRÁLNÍHO ÚZEMÍ**
- HRANICE URBANISTICKÉHO OBVODU**
- UO 276 POŘADOVÉ ČÍSLO URBANISTICKÉHO OBVODU**

SEZNAM ULIC S PŘÍRAZENÍM ČÍSLA UO

NÁZEV ULICE	ČÍSLO UO
-	193
-	194
-	195
-	196
Ambrožova	191
Dolní louky	191
Hluboček	191
Hrázní	192
K Bukovinám	191
K Iesu	191
Místní	191
Nová	191
Ondrova	191
Přehradní	191
Přehradní	192
Rekreační	191
Rekreační	192
Rozdrojovická	192
Šikulova	191
Šikulova	192
U Kaple	191
U Luhu	191
U Památníku	191

BILANCE STATICKÉ DOPRAVY V MČ - SOUHRNNÝ PŘEHLED REZIDENTNÍHO PARKOVÁNÍ

Celkový stav v MČ

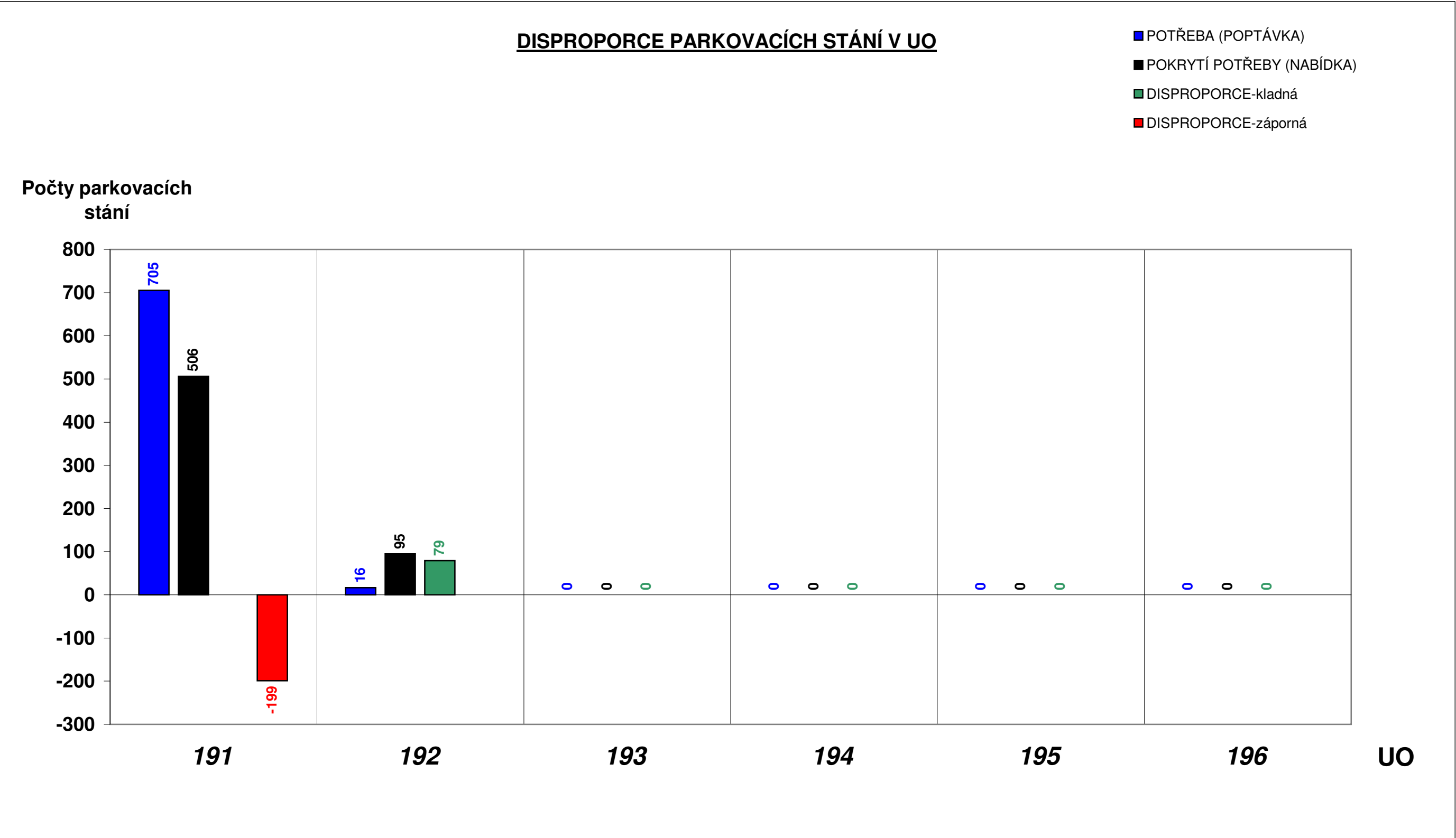
p.č.	MČ	Počet obyvatel		Potřeba (poptávka)	Pokrytí potřeby (nabídka)			Disproporce
		Dle statist.úřadu pro r.2001 s trvalým bydlištěm	Předpokládaný aktuální potenciál obyvatel v území dle počtu bytů a RD pro r.2012	Výpočet park. a odst.míst dle ČSN 736110 dle součinitele vlivu stupně automobil. Ka 1,25 (ZTP)	Legální stání (z toho ZTP)	Informativní údaj o počtu nelegálních stání (do disproporce se nezahrnuje)	Celkem zjištěných stání	Nedostatek/nadbytek park. a odst. míst dle vazby na ČSN při Ka 1,25 (ZTP)
14	KNÍNIČKY	513	943	721 (36)	601 (2)	4	605	-120 (-34)

Rozpis do jednotlivých KÚ

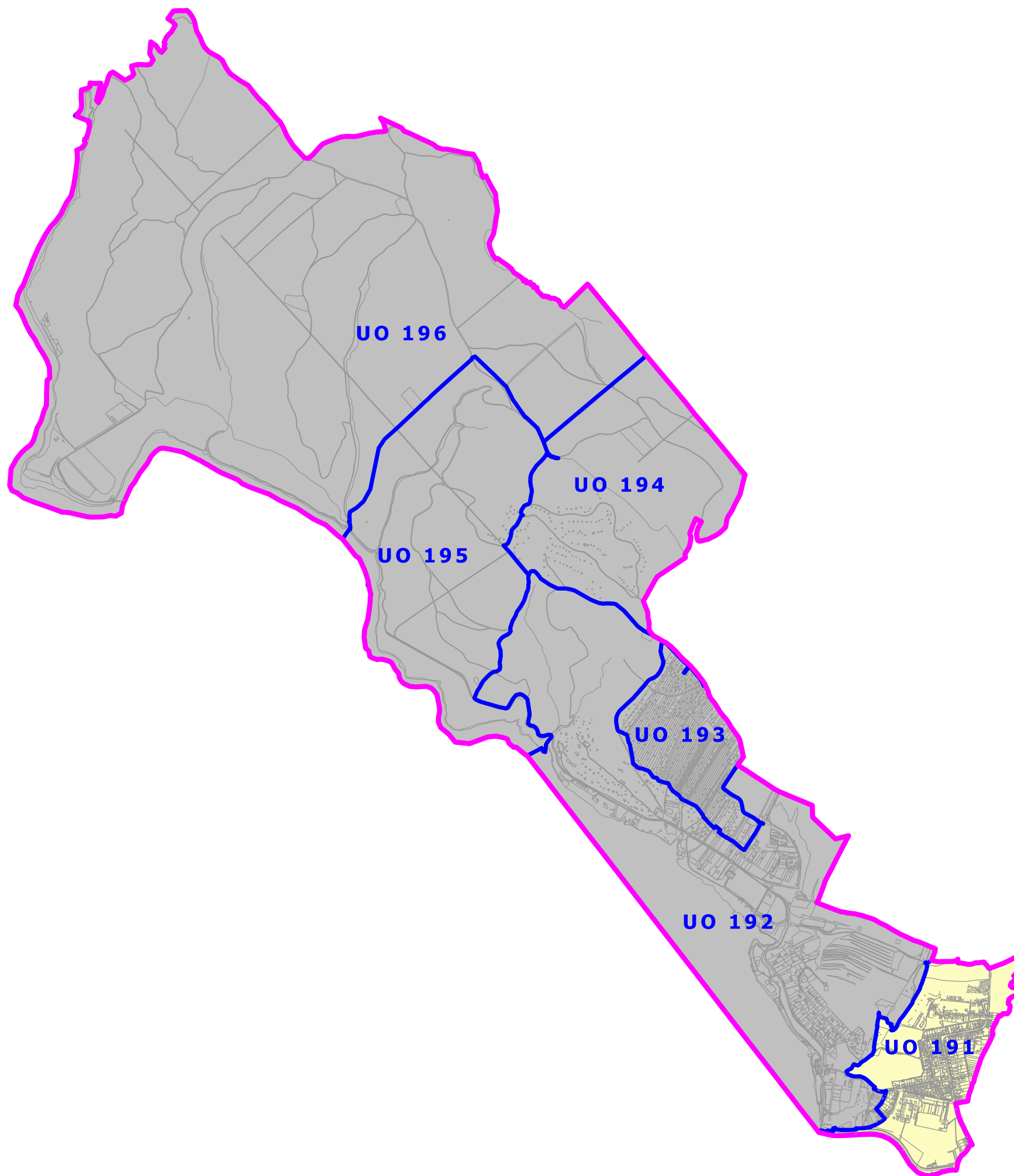
	KÚ	Počet obyvatel			Pokrytí potřeby (nabídka)			Disproporce
		Dle statist.úřadu pro r.2001 s trvalým bydlištěm	Předpokládaný aktuální potenciál obyvatel v území dle počtu bytů a RD pro r.2012	Výpočet park. a odst. míst dle ČSN 736110 dle součinitele vlivu stupně automobilizace Ka 1,25	Legální stání	Informativní údaj o počtu nelegálních stání (do disproporce se nezahrnuje)	Celkem zjištěných stání	Nedostatek/nadbytek park. a odst. míst dle vazby na ČSN při Ka 1,25
	Kníničky	513	943	721	601	4	605	-120

Detailní rozložení po UO

p.č.	UO	Počet obyvatel			Pokrytí potřeby (nabídka)			Disproporce
		Dle statist.úřadu pro r.2001 s trvalým bydlištěm	Předpokládaný aktuální potenciál obyvatel v území dle počtu bytů a RD pro r.2012	Výpočet park. a odst.míst dle ČSN 736110 dle součinitele vlivu stupně automobilizace Ka 1,25	Legální stání	Informativní údaj o počtu nelegálních stání (do disproporce se nezahrnuje)	Celkem zjištěných stání	Nedostatek/nadbytek park. a odst. míst dle vazby na ČSN při Ka 1,25
191	Kníničky	486	922	705	506	4	510	-199
192	Sokolská	27	21	16	95	0	95	79
193	Líchy	0	0	0	0	0	0	0
194	Trnovka	0	0	0	0	0	0	0
195	Pod Trnovkou	0	0	0	0	0	0	0
196	Zouvalka	0	0	0	0	0	0	0



DISPROPORCE V UO MČ KNÍNIČKY 14



LEGENDA:

-  DISPROPORCE 0 a více
-  DISPROPORCE -1 až -300
-  DISPROPORCE -301 až -1000
-  DISPROPORCE -1001 až -1500
-  DISPROPORCE -1501 a více
-  HRANICE MĚSTSKÉ ČÁSTI
-  HRANICE KATASTRÁLNÍHO ÚZEMÍ
-  HRANICE URBANISTICKÉHO OBVODU
-  UO 276 POŘADOVÉ ČÍSLO URBANISTICKÉHO OBVODU

BILANCE STATICKÉ DOPRAVY V MČ - SOUHRNNÝ PŘEHLED OSTATNÍHO PARKOVÁNÍ

Celkový stav v MČ

		Potřeba (poptávka)	Pokrytí potřeby (nabídka)	Disproporce
p.č.	MČ	Výpočet park. míst dle ČSN 736110	Legální stání	Nedostatek/nadbytek park. míst dle vazby na ČSN
14	KNÍNIČKY	4	0	-4

Rozpis do jednotlivých KÚ

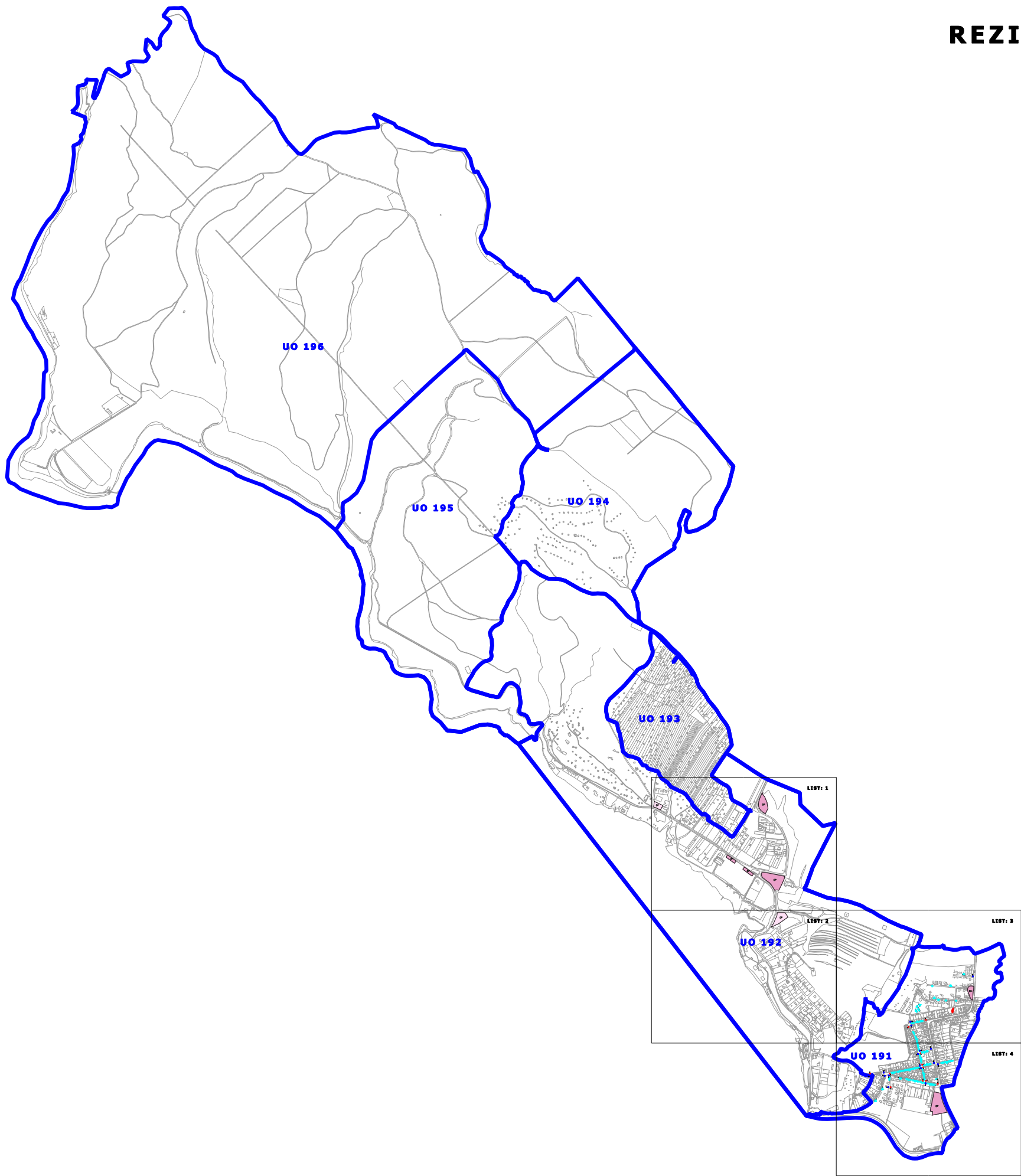
		Potřeba (poptávka)	Pokrytí potřeby (nabídka)	Disproporce
	KÚ	Výpočet park. míst dle ČSN 736110	Legální stání	Nedostatek/nadbytek park. míst dle vazby na ČSN
	Kníničky	4	0	-4

Detailní rozložení po UO

		Potřeba (poptávka)	Pokrytí potřeby (nabídka)	Disproporce
p.č.	UO	Výpočet park. míst dle ČSN 736110	Legální stání	Nedostatek/nadbytek park. míst dle vazby na ČSN
191	Kníničky	4	0	-4
192	Sokolská	0	0	0
193	Líchy	0	0	0
194	Trnovka	0	0	0
195	Pod Trnovkou	0	0	0
196	Zouvalka	0	0	0

DETAILNÍ ANALÝZA UO DLE KÚ KNÍNIČKY

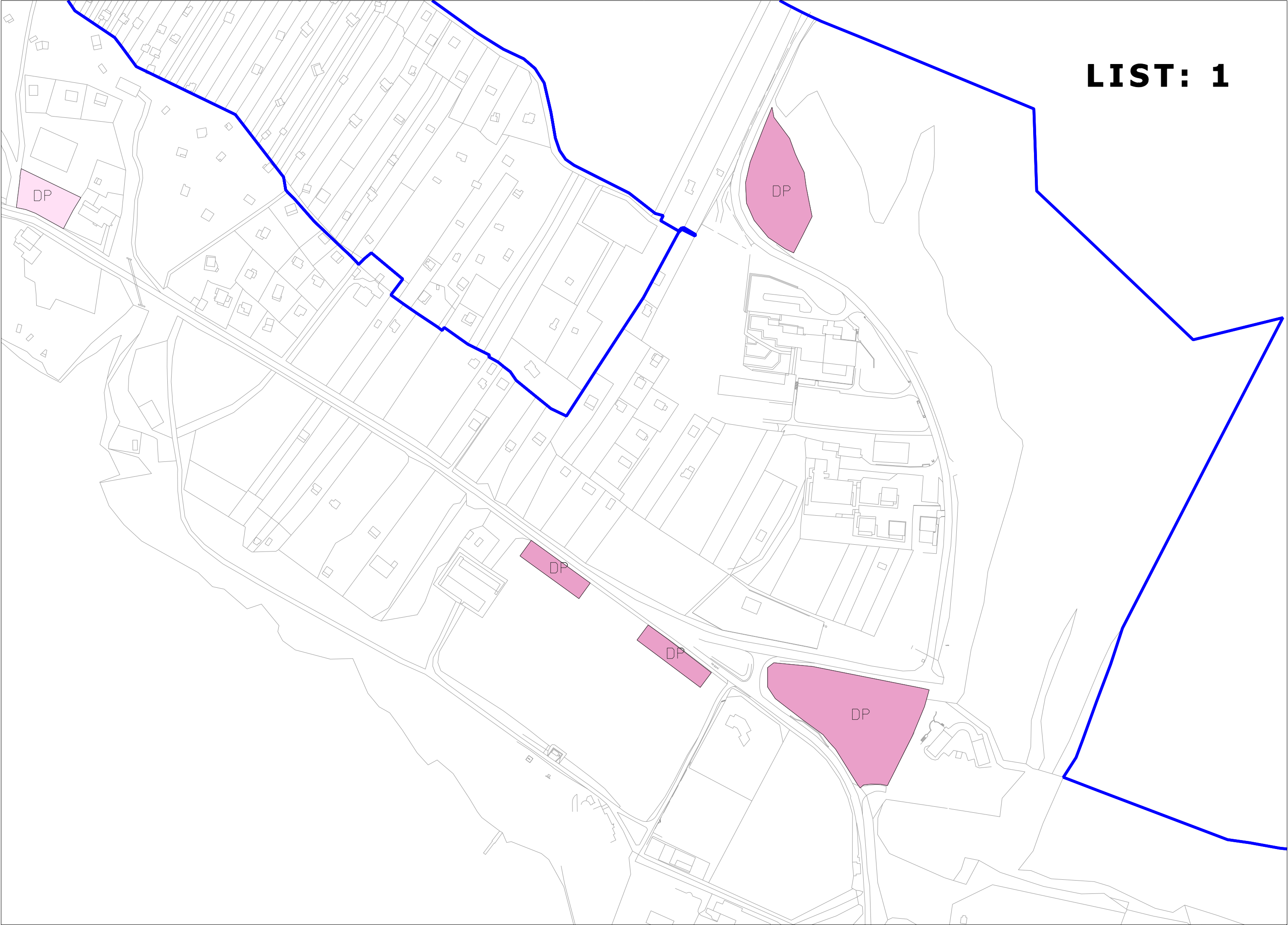
REZIDENTNÍ A OSTATNÍ PARKOVÁNÍ



LEGENDA:

- REZIDENTNÍ PARKOVÁNÍ**
- LEGÁLNÍ PARK. MÍSTA S UVEDENÝM POČTEM A VYZNAČENÝM ZPŮSOBEM STÁNÍ
 - NELEGÁLNÍ PARK. MÍSTA S UVEDENÝM POČTEM A VYZNAČENÝM ZPŮSOBEM STÁNÍ
 - PARKOVIŠTĚ S PA S MOŽNOSTÍ STÁNÍ ZDARMA S RP-KARTOU
 - SAMOSTATNĚ STOJÍCÍ GARÁŽE (ŘADOVÉ, PATROVÉ) S UVEDENÝM POČTEM
- OSTATNÍ PARKOVÁNÍ**
- PARKOVIŠTĚ S PA BEZ MOŽNOSTI STÁNÍ ZDARMA S RP-KARTOU
 - ZÁVOROVÉ SYSTÉMY S PLACENÝMI PARK.MÍSTY
 - VEŘEJNÉ HROMADNÉ GARÁŽE (TYP SLOVAN)
- OSTATNÍ**
- ZPŮSOB ORGANIZACE DOPRAVY
 - HRANICE URBANISTICKÝCH OBLASTÍ
 - POŘADOVÉ ČÍSLO URBANISTICKÉHO OBLASTI
- PLÁN VYUŽITÍ ÚZEMÍ-STABILIZOVANÉ**
- HROMADNÁ OSOBNÍ DOPRAVA (VČ.TECH.ZÁZEMÍ)
 - SLUŽBY PRO AUTOMOBILOVOU DOPRAVU
 - VÝZNAMNÁ PARKOVIŠTĚ
 - PARKOVIŠTĚ TYPU PARK AND RIDE
 - HROMADNÉ ODSTAVNÉ A PARKOVACÍ GARÁŽE
 - LETECKÁ DOPRAVA
- PLÁN VYUŽITÍ ÚZEMÍ-NÁVRH**
- HROMADNÁ OSOBNÍ DOPRAVA (VČ.TECH.ZÁZEMÍ)
 - SLUŽBY PRO AUTOMOBILOVOU DOPRAVU
 - VÝZNAMNÁ PARKOVIŠTĚ
 - PARKOVIŠTĚ TYPU PARK AND RIDE
 - HROMADNÉ ODSTAVNÉ A PARKOVACÍ GARÁŽE
 - LETECKÁ DOPRAVA

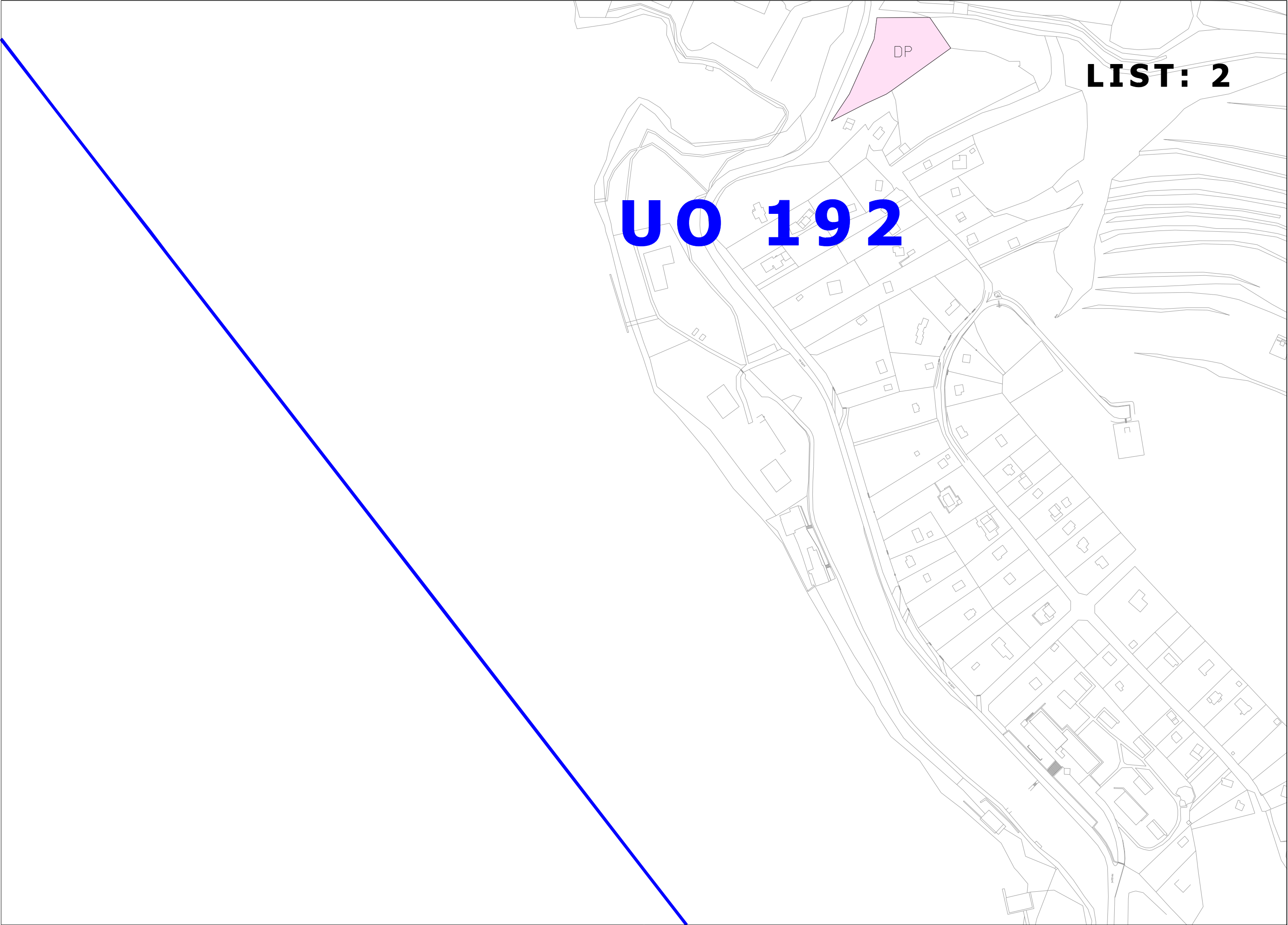
LIST: 1



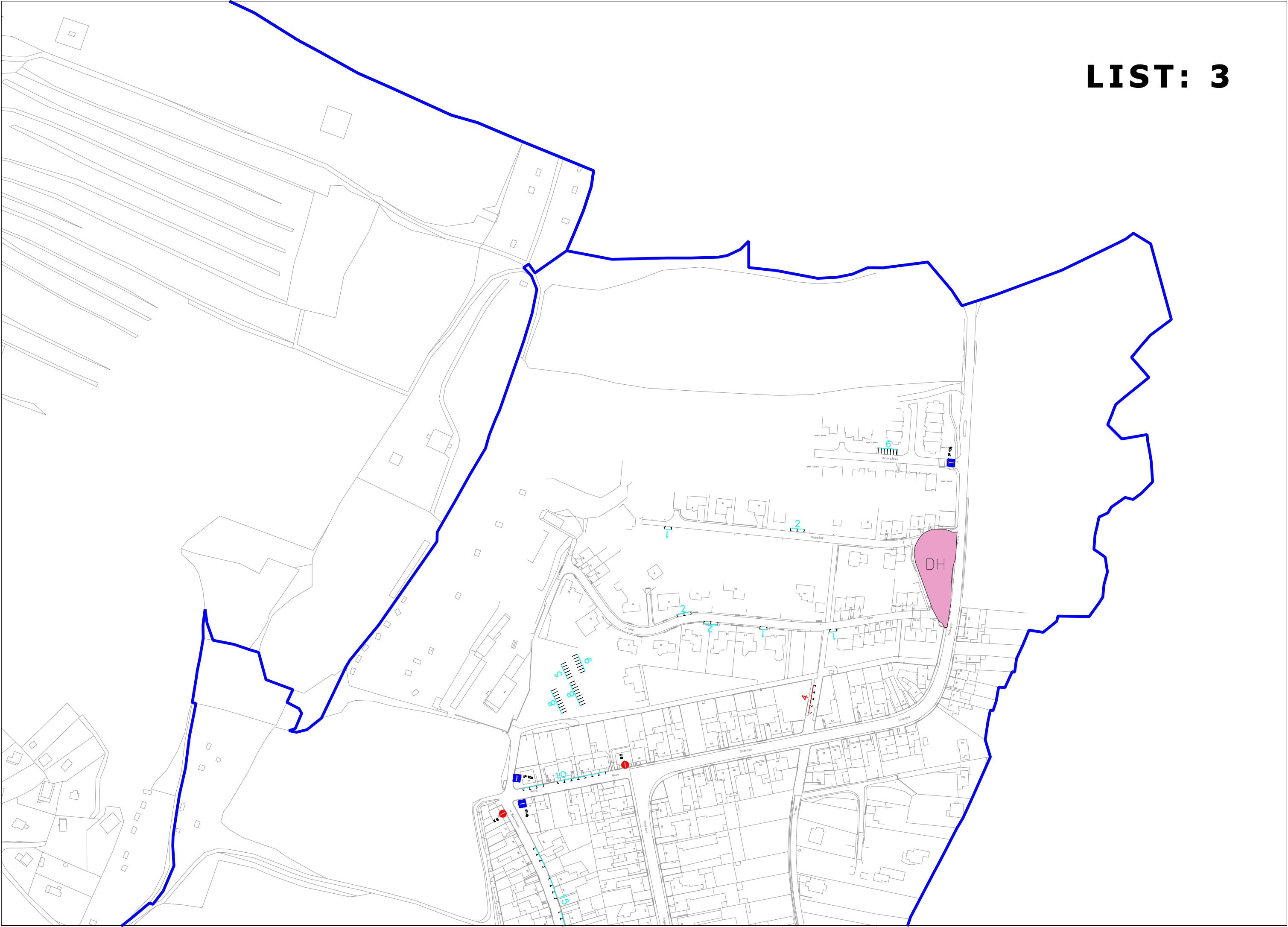
LIST: 2

UO 192

DP

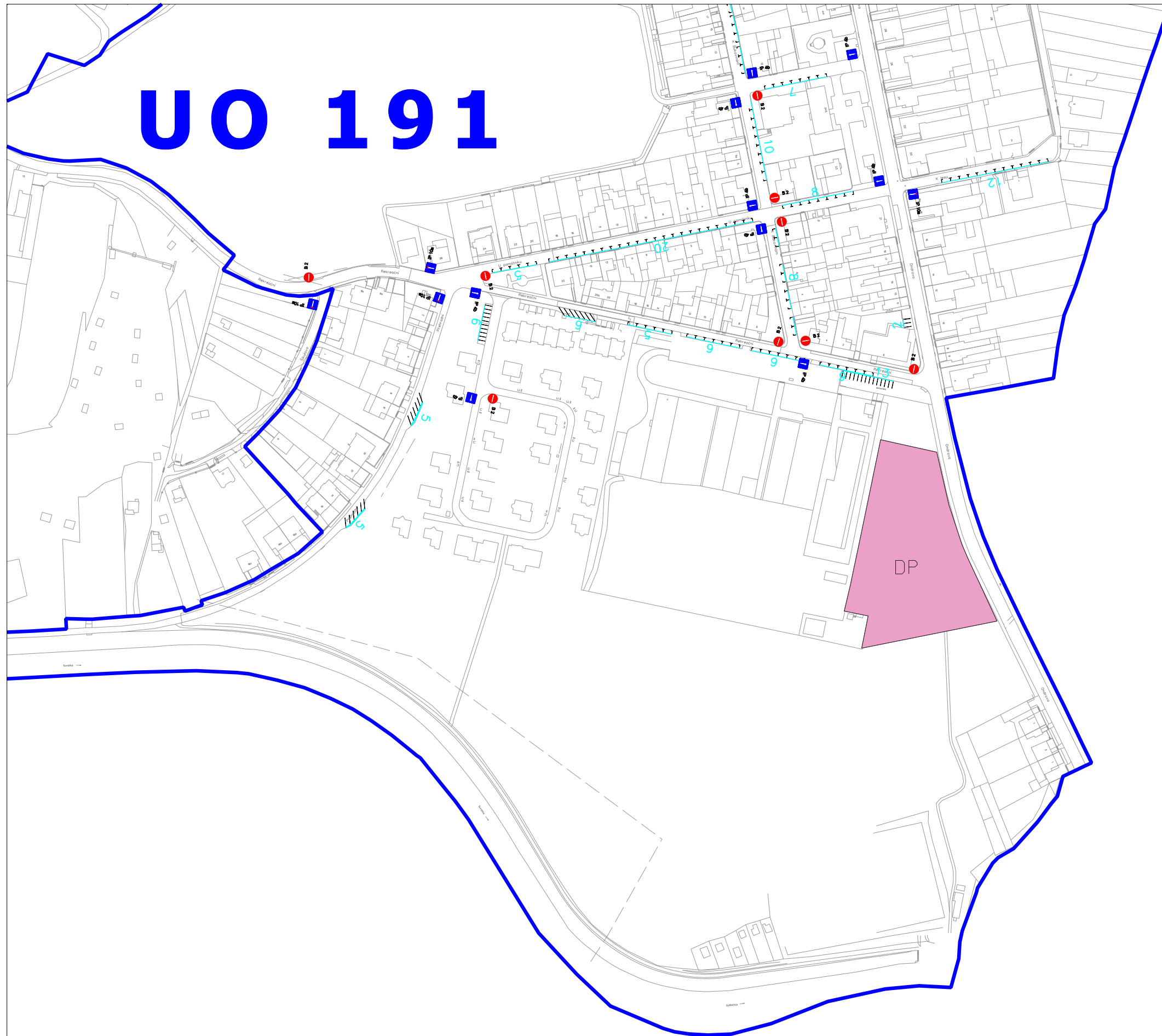


LIST: 3



UO 191

LIST: 4



MČ: KNÍNIČKY

KÚ: Kníničky

Urbanizace			Potřeba						Pokrytí						Disproporce	Rozvoj
UO	ULICE	TYP ZÁSTAVBY	Počet byt.jednotek do 100m2 (BD-bytové domy)	Počet byt.jednotek do 100m2 (PD-panelové domy)	Výpočet poptávky park. a odst.míst dle ČSN 736110 do 100m2	Počet byt.jednotek nad 100m2 (RD-rodinné domy)	Výpočet poptávky park. a odst.míst dle ČSN 736110 nad 100m2	CELKOVÁ POTŘEBA STÁNÍ (výpočet dle ČSN)	Venkovní parkoviště (na veř.komunikacích)	Kryté parkoviště (sočást RD, BD, PD)	Samostatné stojící garáže (řadové, patrové)	Veřejné hromadné garáže (typ Slovan)	CELKOVÁ NABÍDKA LEGÁL. STÁNÍ	NELEGÁLNÍ park. a odst. stání	Nedostatek / nadbytek park. a odst.míst	Připravované stavby park.stání v režii UMČ

191	Ondrova	RD			0	61	166	166	2	46			48	4	-118	
	Rekreační	RD			0	15	41	41	42	10			52		11	
	Přehradní	RD			0	9	24	24	10	16			26		2	
	Dolní louky	RD			0	24	65	65	9	42			51		-14	
	Šikulova	RD			0	4	11	11		5			5		-6	
	U Památníku	RD			0	24	65	65	33	26			59		-6	
	K Bukovinám	RD			0	22	60	60	33	29			62		2	
	K lesu	RD			0	15	41	41	12	11			23		-18	
	U Kaple	RD			0	2	5	5	7	2			9		4	
	Nová	RD			0	10	27	27	10	9			19		-8	
	Místní	BD	20		28		0	28	27	18			45		17	
	U Luhu	RD			0	28	76	76	6	39			45		-31	
	Hluboček	RD			0	20	54	54	3	29			32		-22	
	Ambrožova	RD			0	15	41	41	6	24			30		-11	

Suma	20	0	28	249	677	705	200	306	0	0	506	4	-199	0
------	----	---	----	-----	-----	-----	-----	-----	---	---	-----	---	------	---

Celkový součet všech bytů a rodinných domů	269
Předpokládaný aktuální potenciál obyvatel v bytech a r.domech	922

CELKOVÁ POTŘEBA STÁNÍ (výpočet dle ČSN)
CELKOVÁ NABÍDKA LEGÁL. STÁNÍ
DISPROPORCE nedostatek/nadbytek park.a odst. míst

705
506
-199

MČ: KNÍNIČKY

KÚ: Kníničky

Urbanizace			Potřeba					Pokrytí					Disproporce	Rozvoj		
UO	ULICE	TYP ZÁSTAVBY	Počet byt.jednotek do 100m2 (BD-bytové domy)	Počet byt.jednotek do 100m2 (PD-panelové domy)	Výpočet poptávky park. a odst.míst dle ČSN 736110 do 100m2	Počet byt.jednotek nad 100m2 (RD-rodinné domy)	Výpočet poptávky park. a odst.míst dle ČSN 736110 nad 100m2	CELKOVÁ POTŘEBA STÁNÍ (výpočet dle ČSN)	Venkovní parkoviště (na veř.komunikacích)	Kryté parkoviště (sočást RD, BD, PD)	Samostatné stojící garáže (řadové, patrové)	Veřejné hromadné garáže (typ Slovan)	CELKOVÁ NABÍDKA LEGÁL. STÁNÍ	NELEGÁLNÍ park. a odst. stání	<u>Nedostatek / nadbytek park. a odst.míst</u>	Připravované stavby park.stání v režii UMČ

192	Šikulova	RD			0	1	3	3		1			1		-2	
	Přehradní	RD			0	3	8	8		2			2		-6	
	Rekreační	RD			0	2	5	5	10	2			12		7	
	Hrázní	-			0		0	0	80				80		80	
	Rozdrojovická	-			0		0	0					0		0	

Suma

0006161690500950790

Celkový součet všech bytů a rodinných domů	6
Předpokládaný aktuální potenciál obyvatel v bytech a r.domech	21

CELKOVÁ POTŘEBA STÁNÍ (výpočet dle ČSN)

CELKOVÁ NABÍDKA LEGÁL. STÁNÍ

DISPROPORCE nedostatek/nadbytek park.a odst. míst

169579

193	-	-			0		0	0					0		0	
-----	---	---	--	--	---	--	---	---	--	--	--	--	---	--	---	--

Suma

00000000000000

Celkový součet všech bytů a rodinných domů	0
Předpokládaný aktuální potenciál obyvatel v bytech a r.domech	0

CELKOVÁ POTŘEBA STÁNÍ (výpočet dle ČSN)

CELKOVÁ NABÍDKA LEGÁL. STÁNÍ

DISPROPORCE nedostatek/nadbytek park.a odst. míst

000

MČ: KNÍNIČKY

KÚ: Kníničky

Urbanizace			Potřeba					Pokrytí					Disproporce	Rozvoj		
UO	ULICE	TYP ZÁSTAVBY	Počet byt.jednotek do 100m2 (BD-bytové domy)	Počet byt.jednotek do 100m2 (PD-panelové domy)	Výpočet poptávky park. a odst.míst dle ČSN 736110 do 100m2	Počet byt.jednotek nad 100m2 (RD-rodinné domy)	Výpočet poptávky park. a odst.míst dle ČSN 736110 nad 100m2	CELKOVÁ POTŘEBA STÁNÍ (výpočet dle ČSN)	Venkovní parkoviště (na veř.komunikacích)	Kryté parkoviště (sočást RD, BD, PD)	Samostatné stojící garáže (řadové, patrové)	Veřejné hromadné garáže (typ Slovan)	CELKOVÁ NABÍDKA LEGÁL. STÁNÍ	NELEGÁLNÍ park. a odst. stání	<u>Nedostatek / nadbytek park. a odst.míst</u>	Připravované stavby park.stání v režii UMČ

194	-	-			0		0	0					0		0	
-----	---	---	--	--	---	--	---	---	--	--	--	--	---	--	---	--

Suma000000000000000

Celkový součet všech bytů a rodinných domů
Předpokládaný aktuální potenciál obyvatel v bytech a r.domech

0
0

CELKOVÁ POTŘEBA STÁNÍ (výpočet dle ČSN)
CELKOVÁ NABÍDKA LEGÁL. STÁNÍ
DISPROPORCE nedostatek/nadbytek park.a odst. míst

0
0
0

195	-	-			0		0	0					0		0	
-----	---	---	--	--	---	--	---	---	--	--	--	--	---	--	---	--

Suma000000000000000

Celkový součet všech bytů a rodinných domů
Předpokládaný aktuální potenciál obyvatel v bytech a r.domech

0
0

CELKOVÁ POTŘEBA STÁNÍ (výpočet dle ČSN)
CELKOVÁ NABÍDKA LEGÁL. STÁNÍ
DISPROPORCE nedostatek/nadbytek park.a odst. míst

0
0
0

MČ: KNÍNIČKY

KÚ: Kníničky

Urbanizace			Potřeba					Pokrytí					Disproporce	Rozvoj		
UO	ULICE	TYP ZÁSTAVBY	Počet byt.jednotek do 100m2 (BD-bytové domy)	Počet byt.jednotek do 100m2 (PD-panelové domy)	Výpočet poptávky park. a odst.míst dle ČSN 736110 do 100m2	Počet byt.jednotek nad 100m2 (RD-rodinné domy)	Výpočet poptávky park. a odst.míst dle ČSN 736110 nad 100m2	CELKOVÁ POTŘEBA STÁNÍ (výpočet dle ČSN)	Venkovní parkoviště (na veř.komunikacích)	Kryté parkoviště (sočást RD, BD, PD)	Samostatné stojící garáže (řadové, patrové)	Veřejné hromadné garáže (typ Slovan)	CELKOVÁ NABÍDKA LEGÁL. STÁNÍ	NELEGÁLNÍ park. a odst. stání	<u>Nedostatek / nadbytek park. a odst.míst</u>	Připravované stavby park.stání v režii UMČ

196	-	-			0		0	0					0		0	
Suma			0	0	0	0	0	0	0	0	0	0	0	0	0	0

Celkový součet všech bytů a rodinných domů	0
Předpokládaný aktuální potenciál obyvatel v bytech a r.domech	0

CELKOVÁ POTŘEBA STÁNÍ (výpočet dle ČSN)

0

CELKOVÁ NABÍDKA LEGÁL. STÁNÍ

0

DISPROPORCE nedostatek/nadbytek park.a odst. míst

0

MČ: KNÍNIČKY

KÚ: Kníničky

Urbanizace		Potřeba, Pokrytí												Disproporce		
UO	ULICE	PŘEDMĚT FUNKČNÍHO VYUŽITÍ (Výpočet poptávky park. míst dle ČSN 736110 a zjištěná nabídka park. míst)												CELKOVÁ POTŘEBA STÁNÍ (výpočet dle ČSN)	CELKOVÁ NABÍDKA LEGÁL. STÁNÍ	Nedostatek / nadbytek park. a odst.míst
		ŠKOLSTVÍ		ZDRAVOTNICTVÍ		PROVOZ.	VÝROBNÍ PODNIKY		KOMERČNÍ OBLAST		KULTURA, SPORT					
		potřeba	pokrytí	potřeba	pokrytí	potřeba	potřeba	pokrytí	potřeba	pokrytí	potřeba	pokrytí				
191	Ondrova	4	0										4	0	-4	
	Rekreační												0	0	0	
	Přehradní												0	0	0	
	Dolní louky												0	0	0	
	Šikulova												0	0	0	
	U Památníku					2							0	0	0	
	K Bukovinám					24							0	0	0	
	K lesu					7							0	0	0	
	U Kaple												0	0	0	
	Nová												0	0	0	
	Místní												0	0	0	
	U Luhu					4							0	0	0	
	Hluboček												0	0	0	
	Ambrožova					2							0	0	0	

Suma

400390000000

40-4

CELKOVÁ POTŘEBA STÁNÍ (výpočet dle ČSN)

CELKOVÁ NABÍDKA LEGÁL. STÁNÍ

DISPROPORCE nedostatek/nadbytek park.a odst. míst

40-4

MČ: KNÍNIČKY

KÚ: Kníničky

Urbanizace		Potřeba, Pokrytí												Disproporce		
UO	ULICE	PŘEDMĚT FUNKČNÍHO VYUŽITÍ (Výpočet poptávky park. míst dle ČSN 736110 a zjištěná nabídka park. míst)												CELKOVÁ POTŘEBA STÁNÍ (výpočet dle ČSN)	CELKOVÁ NABÍDKA LEGÁL. STÁNÍ	Nedostatek / nadbytek park. a odst.míst
		ŠKOLSTVÍ		ZDRAVOTNICTVÍ		PROVOZ.	VÝROBNÍ PODNIKY		KOMERČNÍ OBLAST		KULTURA, SPORT					
		potřeba	pokrytí	potřeba	pokrytí	potřeba	potřeba	pokrytí	potřeba	pokrytí	potřeba	pokrytí				
192	Šikulova												0	0	0	
	Přehradní					17							0	0	0	
	Rekreační					33							0	0	0	
	Hrázní					14							0	0	0	
	Rozdrojovická												0	0	0	

Suma

00006400000000

000

CELKOVÁ POTŘEBA STÁNÍ (výpočet dle ČSN)

CELKOVÁ NABÍDKA LEGÁL. STÁNÍ

DISPROPORCE nedostatek/nadbytek park.a odst. míst

000

193	-													0	0	0
-----	---	--	--	--	--	--	--	--	--	--	--	--	--	---	---	---

Suma

00000000000000

000

CELKOVÁ POTŘEBA STÁNÍ (výpočet dle ČSN)

CELKOVÁ NABÍDKA LEGÁL. STÁNÍ

DISPROPORCE nedostatek/nadbytek park.a odst. míst

000

194	-													0	0	0
-----	---	--	--	--	--	--	--	--	--	--	--	--	--	---	---	---

Suma

00000000000000

000

CELKOVÁ POTŘEBA STÁNÍ (výpočet dle ČSN)

CELKOVÁ NABÍDKA LEGÁL. STÁNÍ

DISPROPORCE nedostatek/nadbytek park.a odst. míst

000

MČ: KNÍNIČKY

KÚ: Kníničky

[illegible]

Suma

0

0

0

0

0

0

0

0

0

0

0

0

0

0

CELKOVÁ POTŘEBA STÁNÍ (výpočet dle ČSN)

0

CELKOVÁ NABÍDKA LEGÁL. STÁNÍ

0

DISPROPORCE nedostatek/nadbytek park.a odst. míst

0

[illegible]

Suma

0

0

0

0

0

0

0

0

0

0

0

000

CELKOVÁ POTŘEBA STÁNÍ (výpočet dle ČSN)

0

CELKOVÁ NABÍDKA LEGÁL. STÁNÍ

0

DISPROPORCE niedostatek/nadbytek park.a odst. míst

0